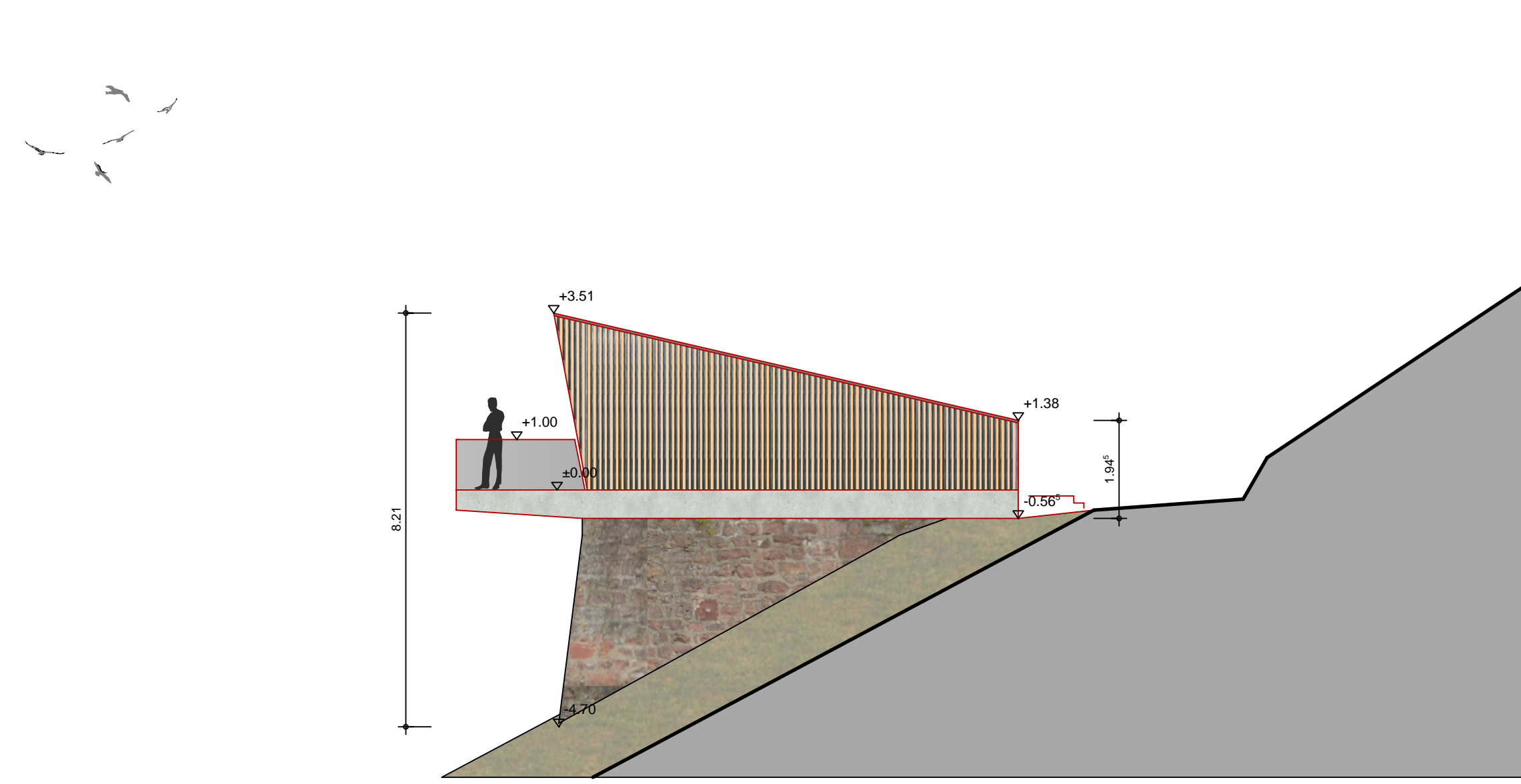



OST-ANSICHT



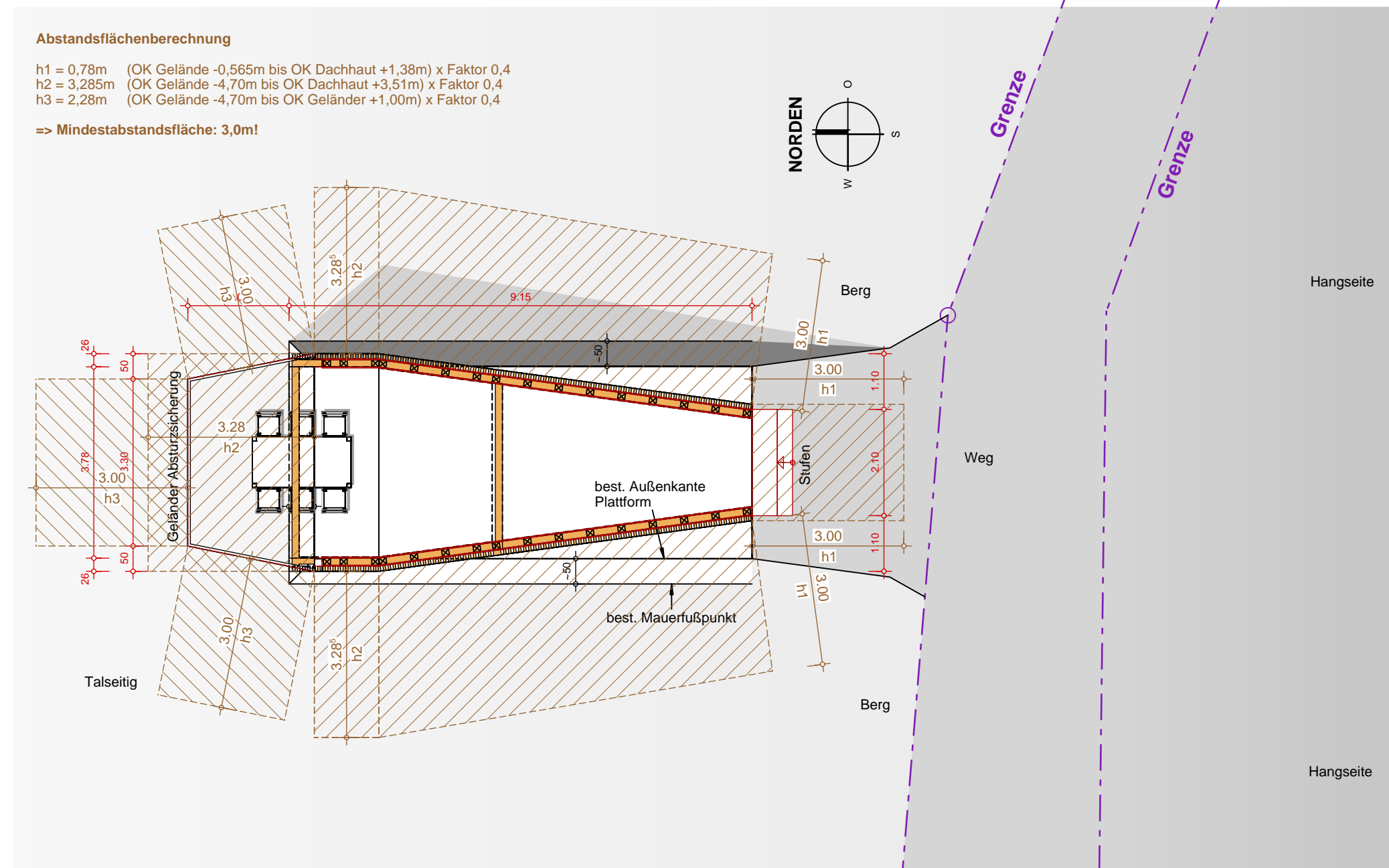
WEST-ANSICHT



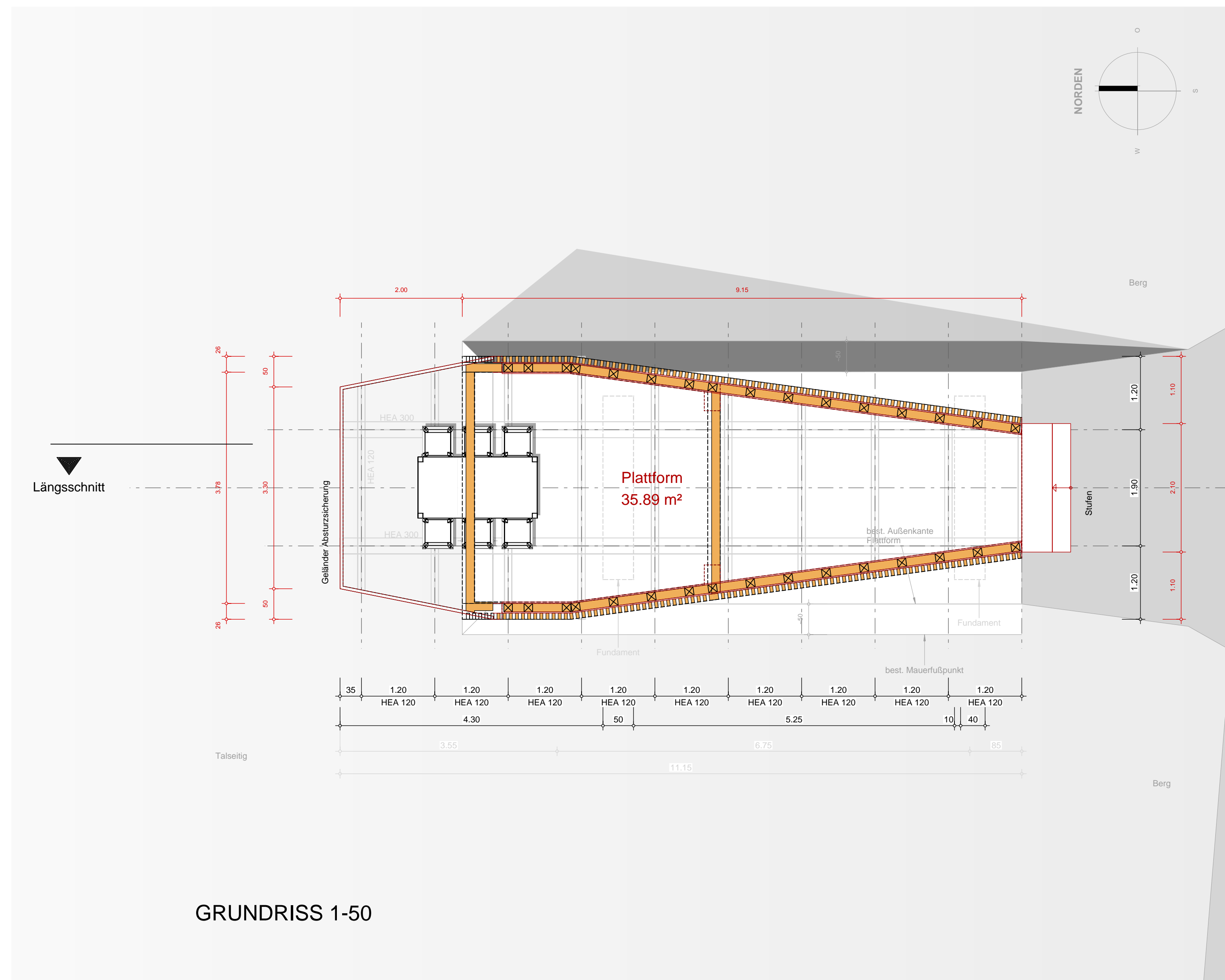
NORD-ANSICHT TALSEITE



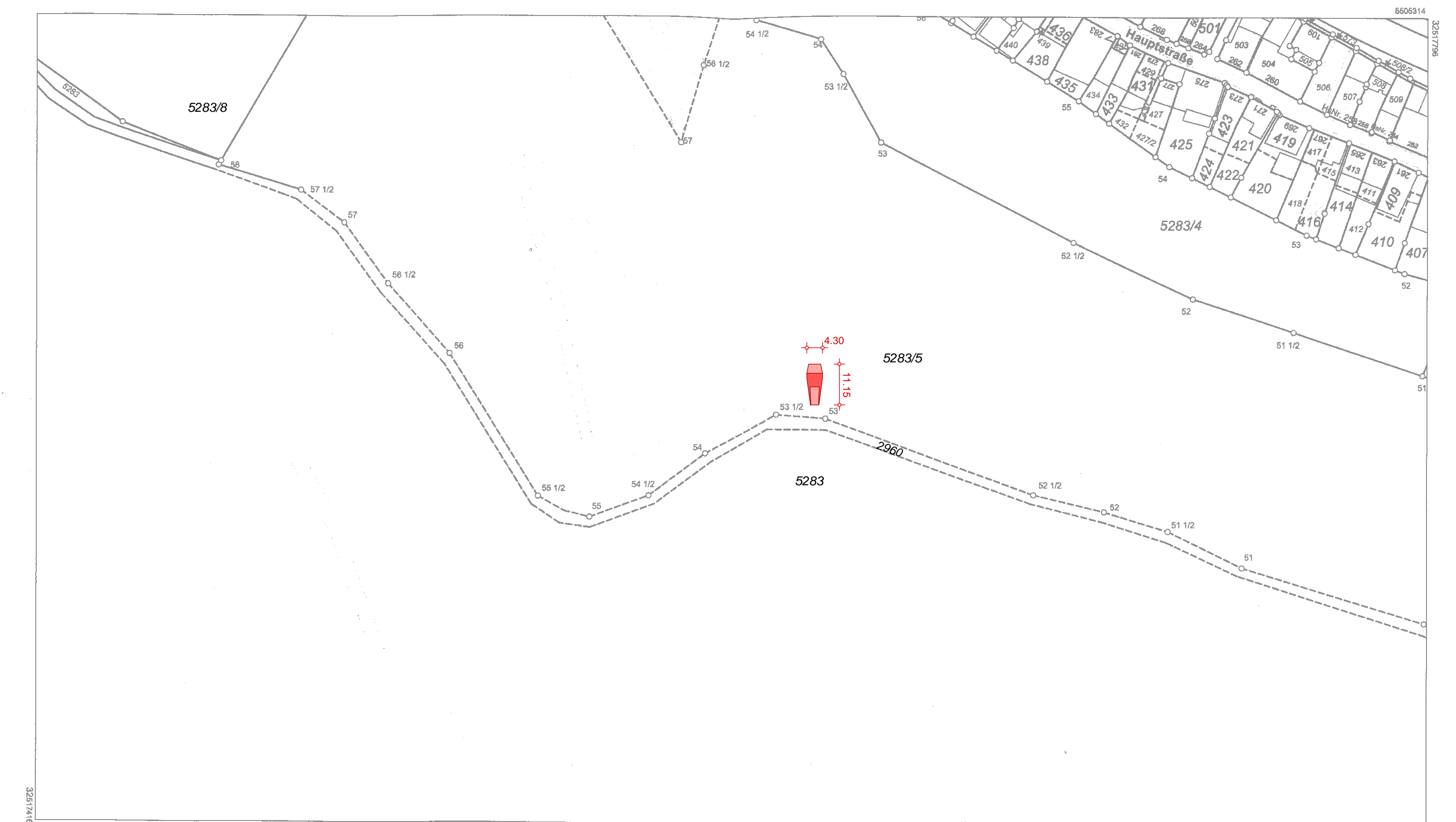
SÜD-ANSICHT HANGSEITE



GRUNDRISS NEUBAU



GRUNDRISS 1-50



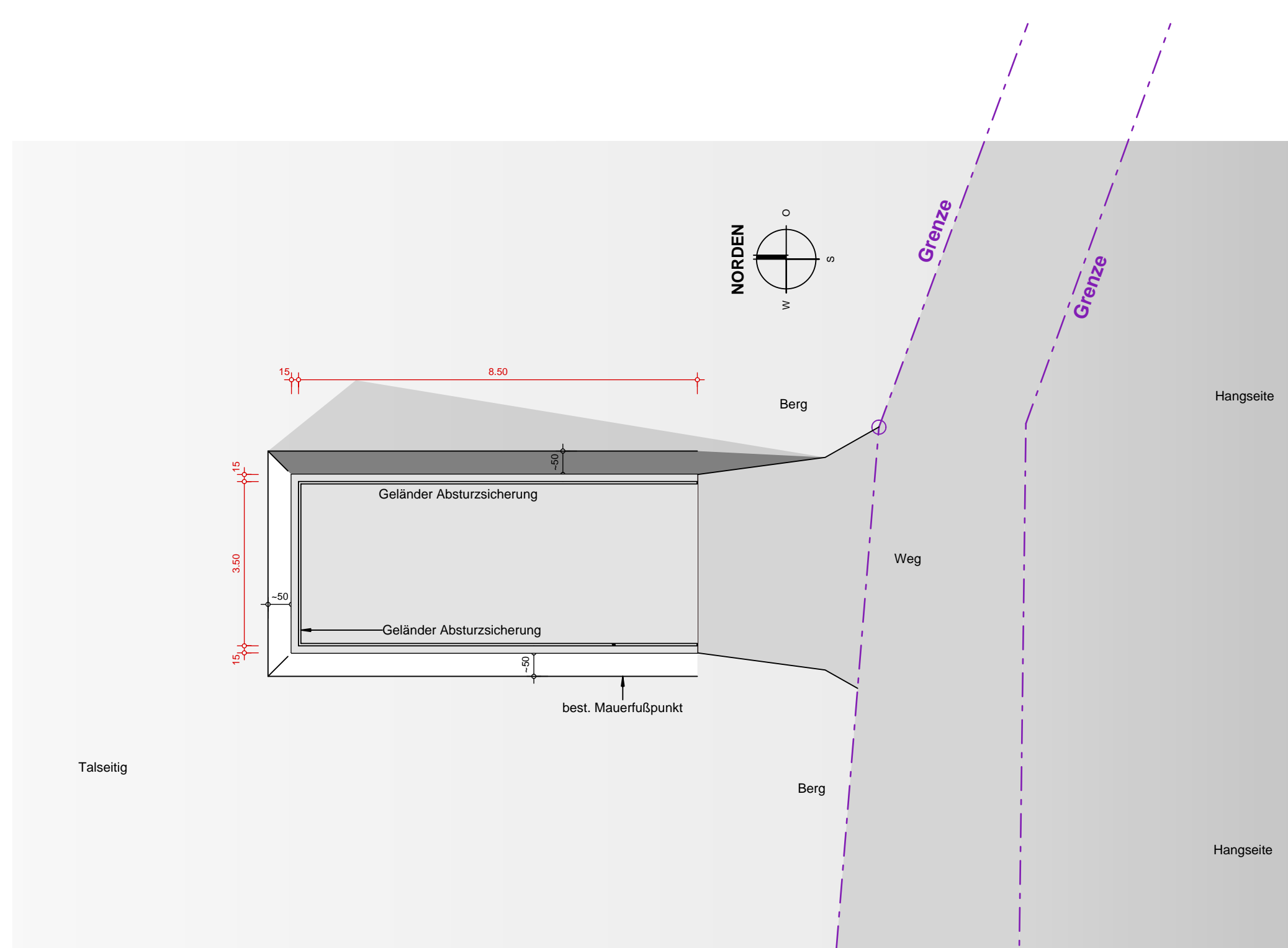
Maststab 1:1000  
 Vorabklärung nur in eigener Form für den eigenen Gebrauch. Zur Maßnahme nur wenig geeignet.  
 Geodatenreferenz: A120001 Flst. 52835

**amt für Digitalisierung, Breitband und Vermessung**  
 Aschaffenburg - Außenstelle Klingenberg a. Main  
 Wilhelmstraße 90  
 63911 Klingenberg a. Main  
 Gemarkung: Miltenberg

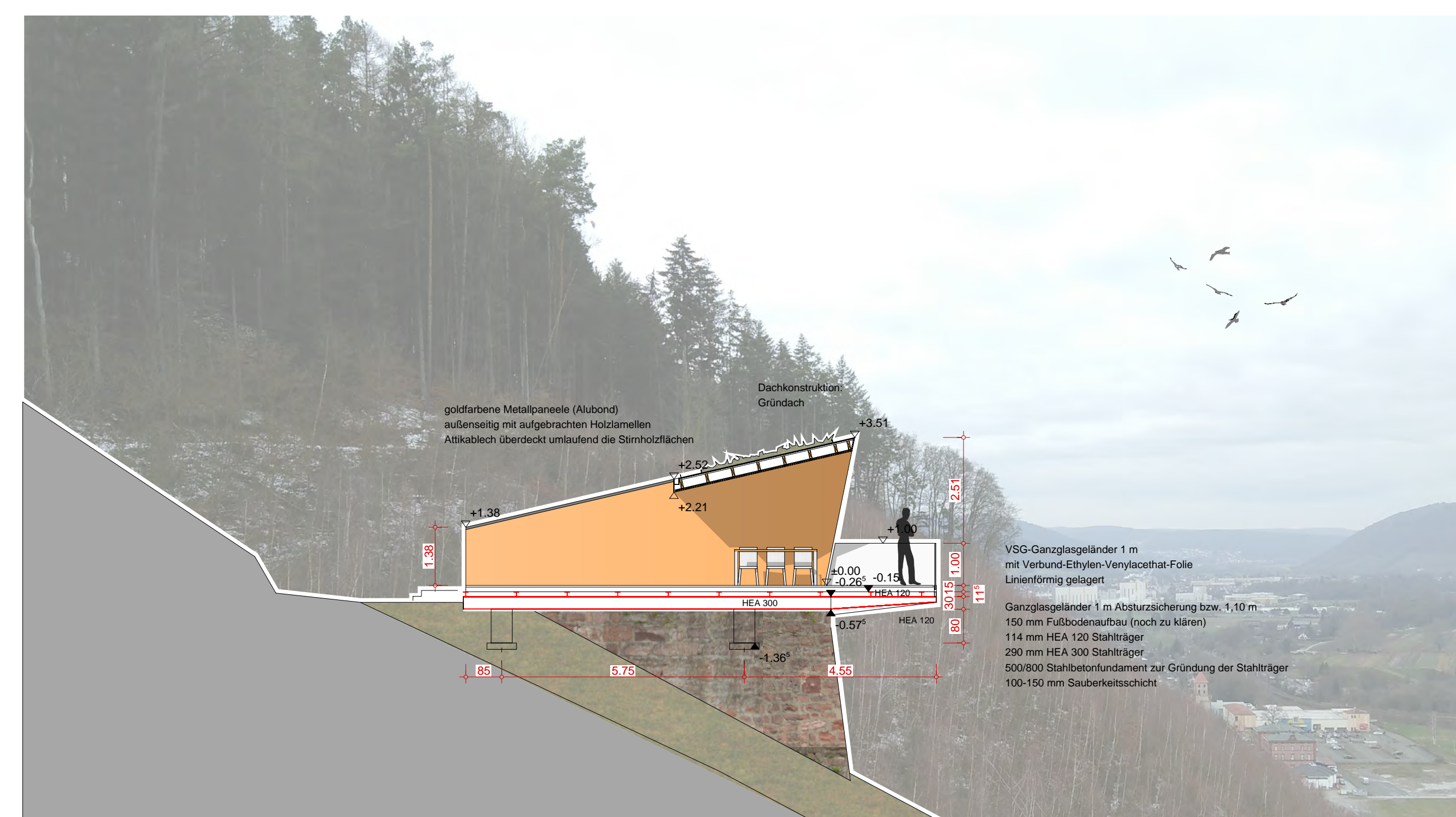
**Auszug aus dem Liegenschaftskataster**  
 Flurkarte 1:1000 zur Bauvorlage nach § 7 Abs. 1 BauVorV  
 Erstellt am 27.08.2021

Flurstück: 52835  
 Gemarkung: Miltenberg  
 Gemeinde: Stadt Miltenberg  
 Landkreis: Miltenberg  
 Bezirk: Unterfranken

LAGEPLAN



PLATTFORM BESTAND



SCHNITT 1-100



Fotomontage 3-D Isometrie

**ANTRAG AUF BAUGENEHMIGUNG**

Errichtung einer Schutzhütte

GRUNDRISS M 1:50  
 GRUNDRISS, SCHNITT & ANSICHTEN M 1:100

<b>BAUORT</b>	Schloßberg 63897 Miltenberg Flurstück 5283/5
<b>BAUHERR</b>	Lechnerfreunde e.V. Herr Dr. Peter Häfner Panoramaweg 4 63897 Miltenberg
<b>NACHBARN</b>	Flurstück 2960 Der Krager Flurstück 5283/8 nach verbindl. Eigentümern Flurstück 5283/3 nach verbindl. Eigentümern Flurstück 5283 Stark Miltenberg

INDEX	ÄNDERUNG	DATUM	GEÄND.
A	Goldene Paneele hinter Holzlamellen	17.08.2022	Weis
B			
C			
D			

<b>ARCHITEKT</b>	Gezeichnet Weis
wolARCHITECTEN Josef/Wilm-Strätle 10 63897 Miltenberg Tel. 09371 - 66008-0 Fax 09371 - 66008-22 e-Mail info@wolarchitekten.de	Projekt Nr. 08/15
Miltenberg, den 10.11.2021	Plan Nr. 01